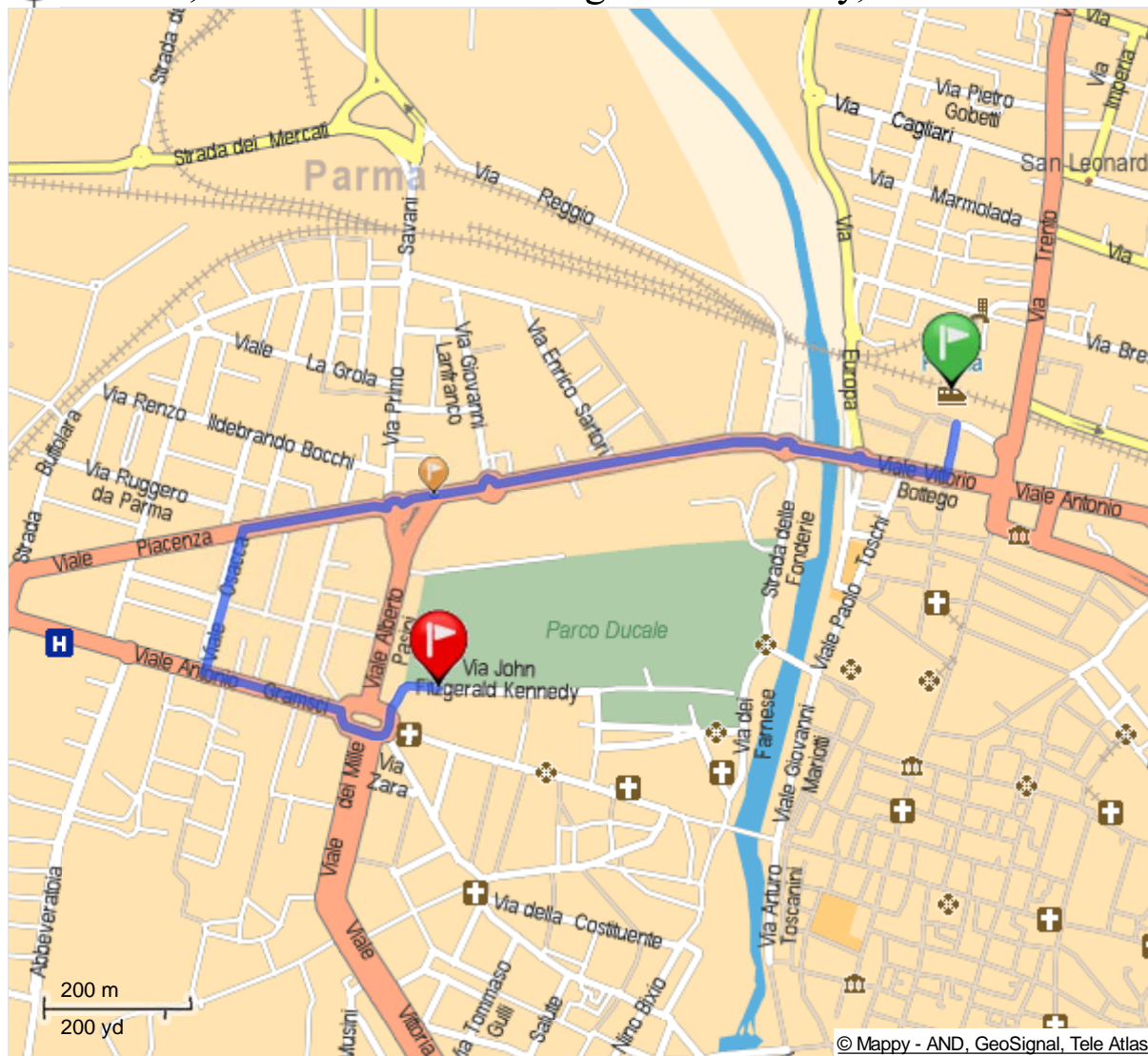
















Parma, Parma - Via John Fitzgerald Kennedy, Parma



Riepilogo dell'itinerarioVeicolo: **Veicolo medio**Durata (1) : **0h05**Distanza: **2,4 km****Nota spese**Carburante: **0.31 €(0l)**Indennità: **0.00 €****Foglio di viaggio**

	Partenza: Parma, 43122, Parma, Emilia Romagna, Italia	0h00	
1	 Girare a sinistra Piazzale Carlo Alberto Dalla Chiesa e continuare per 106 m	0h00	
2	 Girare a destra Viale Vittorio Bottego e continuare per 167 m	0h00	106 m
3	 Nella rotonda, Continuare dritto Viale Vittorio Bottego e continuare per 151 m	0h00	273 m
4	 Nella rotonda, Continuare dritto Viale Piacenza e continuare per 602 m	0h01	424 m
5	 Nella rotonda Viale Piacenza , Continuare dritto Piazza Jean Francois Ravenet e continuare per 143 m	0h02	1 km
6	 Tappa : Viale Piacenza, Parma, Repubblica Italiana e continuare per 65 m	0h02	1,2 km
7	 Nella rotonda, Girare a destra Viale Piacenza e continuare per 329 m	0h02	1,2 km
8	 Girare a sinistra Viale Osacca e continuare per 291 m	0h03	1,6 km
9	 Girare a sinistra Viale Antonio Gramsci e continuare per 281 m	0h04	1,9 km
10	 Nella rotonda Piazzale Santa Croce , Girare a sinistra Via John Fitzgerald Kennedy e continuare per 144 m	0h04	2,1 km
11	 Girare a destra Via John Fitzgerald Kennedy e continuare per 136 m	0h05	2,3 km
	Arrivo: Via John Fitzgerald Kennedy, 43125, Parma, Emilia Romagna, Italia	0h05	2,4 km

(1) Escluse le pause, condizioni normali di meteo e traffico

Soluzione trovata da NAViTiA©