









| Quota | Località | Note | Distanze | | | Orario di passaggio | | |
|---|-------------------------------|---|------------|--------------|---------------|---------------------|--------------|--------------|
| | | | parziali | per-corse | da percorrere | km / h | | |
| | | | | | | 34 | 36 | 38 |
| PROVINCIA DI FIRENZE | | | | | | | | |
| 36 | CAMPI BISENZIO | ↑ km 0 - v.Confini | 0.0 | 0.0 | 219.0 | 11.10 | 11.10 | 11.10 |
| PROVINCIA DI PRATO | | | | | | | | |
| 46 | Innesto via Leonardo da Vinci | ↗ v.Leonardo da Vinci | 0.7 | 0.7 | 218.3 | 11.11 | 11.11 | 11.10 |
| 50 | Prato | ↑ sott.-v.le L. da Vinci-sp.6-sp.1 | 3.3 | 4.0 | 215.0 | 11.16 | 11.15 | 11.15 |
| PROVINCIA DI PISTOIA | | | | | | | | |
| 43 | Agliana | ↑ sp.1 | 8.9 | 12.9 | 206.1 | 11.28 | 11.27 | 11.26 |
| 65 | Pistoia | ↑ v.Arcadia-v.Matteotti | 8.9 | 21.8 | 197.2 | 11.42 | 11.40 | 11.39 |
| 99 | Capostrada | ↗ ss.64 | 3.0 | 24.8 | 194.2 | 11.46 | 11.45 | 11.43 |
| 639 | Signorino | ↑ ss.64 | 9.8 | 34.6 | 184.4 | 12.16 | 12.11 | 12.08 |
|  777 | Passo della Collina | ↑ galleria-ss.64 | 2.9 | 37.5 | 181.5 | 12.24 | 12.19 | 12.15 |
| 653 | San Pellegrino | ↑ ss.64 | 5.7 | 43.2 | 175.8 | 12.33 | 12.27 | 12.22 |
| 504 | Sambuca Pistoiese | ↑ ss.64 | 5.8 | 49.0 | 170.0 | 12.41 | 12.35 | 12.30 |
|  401 | Ponte della Venturina | ↑ ss.64 | 3.7 | 52.7 | 166.3 | 12.46 | 12.40 | 12.35 |
| PROVINCIA DI BOLOGNA | | | | | | | | |
| 352 | Porretta Terme | ↑ v.Mazzini | 3.6 | 56.3 | 162.7 | 12.51 | 12.45 | 12.39 |
| 329 | Silla | ↑ v.J.F.Kennedy-ss.64 | 3.2 | 59.5 | 159.5 | 12.56 | 12.49 | 12.44 |
| 275 | Marano sul Reno | ↖ sp.67 | 7.6 | 67.1 | 151.9 | 13.07 | 13.00 | 12.53 |
|  805 | Pietracolora | ↑ sp.67 | 8.7 | 75.8 | 143.2 | 13.33 | 13.23 | 13.15 |
| PROVINCIA DI MODENA | | | | | | | | |
| 797 | Montese | ↗ sp.27 | 6.2 | 82.0 | 137.0 | 13.42 | 13.32 | 13.23 |
| 556 | San Giacomo Maggiore | ↑ sp.27 | 6.1 | 88.1 | 130.9 | 13.51 | 13.40 | 13.31 |
| 272 | Inn. sp.4 Fondovalle Panaro | ↗ sp.4 | 5.1 | 93.2 | 125.8 | 13.58 | 13.47 | 13.38 |
|  247 | Ponte di Samone | ↑ sp.4 | 6.2 | 99.4 | 119.6 | 14.07 | 13.56 | 13.46 |
| 205 | Osteria Vecchia | ↑ sp.4 | 6.4 | 105.8 | 113.2 | 14.16 | 14.04 | 13.54 |
| 152 | Marano sul Panaro | ↖ v.Giovanni XXIII | 6.9 | 112.7 | 106.3 | 14.26 | 14.14 | 14.03 |
| 545 | Ospitaletto | ↑ sp.21 | 8.6 | 121.3 | 97.7 | 14.51 | 14.36 | 14.24 |
| 539 | San Dalmazio | ↑ sp.21 | 4.2 | 125.5 | 93.5 | 14.56 | 14.42 | 14.30 |
| 591 | Quadr. ss.12 | ↑ sp.21 | 1.9 | 127.4 | 91.6 | 15.00 | 14.45 | 14.33 |
| 797 | Serramazzone | ↖ v.Roma-sp.3 | 5.8 | 133.2 | 85.8 | 15.11 | 14.56 | 14.42 |
| 750 | Inn. ss.12 | ↗ ss.12 | 6.1 | 139.3 | 79.7 | 15.19 | 15.04 | 14.50 |
| 704 | Sant'Antonio | ↑ ss.12 | 2.0 | 141.3 | 77.7 | 15.22 | 15.06 | 14.53 |
|  675 | Pavullo nel Frignano | ↑ v.Giardini-v.Braglia-v.Marconi-sp. | 4.8 | 146.1 | 72.9 | 15.29 | 15.13 | 14.59 |
| 623 | Frassinetti | ↑ sp.33 | 9.6 | 155.7 | 63.3 | 15.42 | 15.25 | 15.11 |
| 795 | Polinago | ↖ sp.23 | 8.8 | 164.5 | 54.5 | 15.55 | 15.38 | 15.23 |
| 836 | Bivio Pangone | ↖ sp.28 | 5.8 | 170.3 | 48.7 | 16.04 | 15.46 | 15.31 |
| 776 | Mocogno | ↑ sp.28 | 4.3 | 174.6 | 44.4 | 16.10 | 15.52 | 15.36 |
|  851 | Lama Mocogno | ↑ ss.12 | 4.3 | 178.9 | 40.1 | 16.17 | 15.58 | 15.42 |
| 548 | Ponte di Stretara | ↖ sp.324 | 7.8 | 186.7 | 32.3 | 16.27 | 16.09 | 15.52 |
| 864 | Montecreto | ↖ v.Roma-sp.224 | 4.9 | 191.6 | 27.4 | 16.41 | 16.21 | 16.04 |
| 908 | Roncoscaglia | ↑ sp.224 | 3.5 | 195.1 | 23.9 | 16.47 | 16.27 | 16.09 |
| 1020 | Sestola | ↗ C.so Umberto I-v.d.Ville | 3.1 | 198.2 | 20.8 | 16.53 | 16.32 | 16.14 |
|  1352 | Pian del Falco | ↑ v.Passerino-v.d.Frati | 4.8 | 203.0 | 16.0 | 17.06 | 16.44 | 16.25 |
| 628 | Fanano | ↖ v.Abà -v.Sabatini-sp.324 | 8.4 | 211.4 | 7.6 | 17.17 | 16.55 | 16.36 |
|  998 | SESTOLA | ↑ via Circonvallazione | 7.6 | 219.0 | 0.0 | 17.38 | 17.15 | 16.54 |

NOTE:



Traguardo Volante:

km 146.1 Pavullo nel Frignano

km 178.9 Lama Mocogno - abb. 3", 2", 1"



Rifornimento/Feed zone: km 98 - 101 Ponte di Samone - sp.4



Gran Premio della Montagna:

km 37.5 - Passo della Collina - m 777 (3ª cat.)

km 75.8 - Pietracolora - m 805 (3ª cat.)

km 203 - Pian del Falco - m 1352 (1ª cat.)

km 219 - SESTOLA - m 998 (Arrivo - 3ª cat.)



Galleria/Tunnel: km 37.5